

Jürg Senn



Bunkertour Spezial / AFOM – Selection vom 27.07.2024

Kommandi- und Artilleriebeobachter Posten Puzzberg (Buzzberg) und Naus KP Vild und MG – Bunker Begweite

Nordfront Festung Sargans

Marsch- und Fahrroute siehe nachfolgende Beschreibung und Karte S. 4

Programm:

08:00 – 08:15	Bahnhof Sargans, grosser Parkplatz Begrüssung, Erläuterung des Tagesplans
08:15 – 10:50	08.30 Fahrt zum KP Vild: Besichtigung; Abfahrt Vild 09:25 zum MG Bunker Bergweite: Besichtigung 09:35 - 10:10 hernach Abfahrt zum Schnapsgrötzen.
10:50 Ankunft	beim Schnapsgrötzen 1221 müM
10:50 – 11:30	Fussmarsch nach Gletti über neue spektakuläre Hängebrücke Gletti 1245 müM zum KP und Artillerie Beob – Buzzberg 1240 müM; kurz nach Gletti: Sensationelle Aussicht auf seinerzeitige Schlüsselfront Sarganserau – Ellhorn - Luziensteig und Richtung Bündner Berge. siehe Fotos
Zeitlich situativ	Zwischenhalt auf Maiensäss Buzzberg, 1121 müM, Kaffee und Gipfeli. Wir bilden zwei Gruppen, wovon sich eine Gruppe zur Festung verschiebt und die andere im Puzzberg bei Kaffee und Gipfeli Pause macht > hernach Wechsel.
11:30 – 13:30	Besichtigung KP und Artillerie Beob – Buzzberg 1240 müM; Buzzberg ist in Privatbesitz; für dessen Besichtigung bitte im Rucksack Turnschuhe oder dgl. mitnehmen, kleines Museum, herrschende Temperatur in der Festung: 12°, Lismer oder Anorak erforderlich, Aufenthalt in der Festung 45 Minuten. Fotografieren strikte verboten!!
11:30	Passage beim Luterbach kurz vor Buzzberg – siehe Foto
13:30 – 14:00	Marsch bzw. Abstieg zum KP Naus 992 müM – siehe Foto
14:00 – 16:00	Mittagessen im KP Naus im Stollen des Bergwerks Gonzen + Surprise
16:00 – 16:45	Marsch nach Matug 732 müM; Erläuterung der Sperre Matug
16:45 – 17:30	Fahrt zum IW Richtbühl und dessen Besichtigung
17:30	Rückfahrt nach Sargans

Die angegebenen Zeiten sind Richtwerte und können variieren.

Besonderes:

- Gutes Schuhwerk, Tenue: Ausrüstung dem Wetter angepasst, Regenschutz,
- gute Taschenlampe, Ausrüstung für die Festung siehe unter Besichtigung KP
- Geländeorientierung: Eidg. Landestotographie Kartenblatt Nr. 1155 Sargans
- 1:25'000; siehe auch: www.map.geo.admin.ch
- Verpflegung im KP Naus, Kaffee und Gipfeli, Verschiebungen mit Original-Pinzgauer ehemals Armeefahrzeuge sowie Helfergebühren sind im Preis inbegriffen.
- Die Teilnehmerzahl ist auf 12 beschränkt
- Anforderung: leichte Bergwanderung, Weg gut gebahnt
- Kosten der Führung: Fr. 160.00 (im Preis enthalten: Führungsgebühr, Kaffee und Gipfeli, Mittagessen, Fahrkosten)
- Anmeldung erforderlich: www.afom.ch / auf der ersten Seite das entsprechende Feld anklicken.

Bei Unklarheiten:

Jürg Senn 081 / 783 14 10 / 079 / 820 59 93

Beim Flurnamen Puzzberg oder Buzzberg sind beide Schreibweisen möglich. Auf militärischen Dokumenten wurde Buzzberg verwendet und auf der Landeskarte 1:25000 Blatt Sargans bediente man sich – wie heute auch - mit dem Namen Puzzberg.

Nachfolgend einige Impressionen


JS



Sicht auf die seinerzeitige Schlüsselfront Sarganserau



Hängebrücke

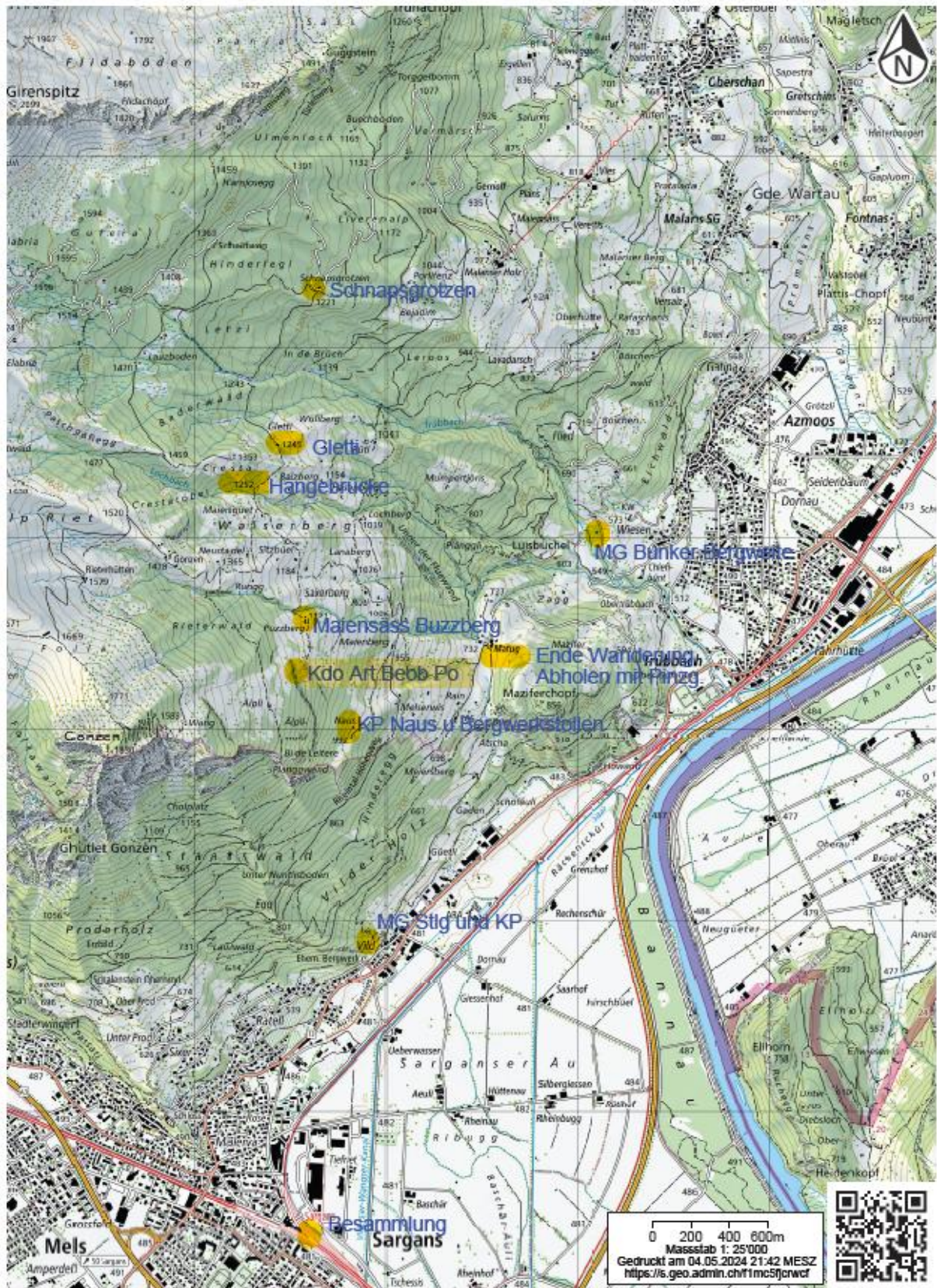



Passage Luterbach kurz vor dem Maiensäss Puzzberg



**Mittagessen auf Naus (KP kalter Krieg); 992 müM
Fahrroute: Bhf Sargans bis Schnapsgrötzen mit Pinzgauer
Fahrroute: Sargans Bhf. – Bergweite – Schnapsgrötzen**

Wanderung: Schnapsgrözen – Gletti - Kdo Art Beob Buzzberg – Naus – Matug




 Schweizerische Eidgenossenschaft
 Confédération suisse
 Confederazione Svizzera
 Confederaziun svizra
 In collaboration with the cantons

www.geo.admin.ch ist ein Portal zur Einsicht von geolokalisierten Informationen, Daten und Diensten, die von öffentlichen Einrichtungen zur Verfügung gestellt werden.
 Haftung: Obwohl die Bundesbehörden mit aller Sorgfalt auf die Richtigkeit der veröffentlichten Informationen achten, kann hinsichtlich der inhaltlichen Richtigkeit, Genauigkeit, Aktualität, Zuverlässigkeit und Vollständigkeit dieser Informationen keine Gewährleistung übernommen werden. Copyright, Bundesbehörden der Schweizerischen Eidgenossenschaft. <http://www.dialmer.admin.ch>